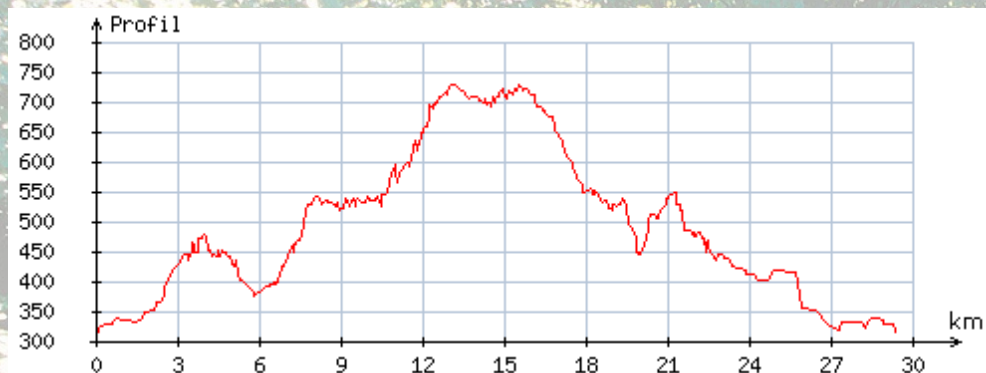



Circuit n°4 : Le dolmen



- **Départ** : Parking de la salle des fêtes à Brindas
- **Longueur** : 29,8 km
- **Dénivelé** : 985 m
- **Difficulté** : très difficile



Résumé du parcours

Prenez de l'altitude ! Ce circuit, spécialement conçu pour les vététistes confirmés, vous réserve bien des surprises !

Techniquement, les premières difficultés apparaîtront à « Planche Billet », mais une fois en haut, vous ne regretterez pas vos efforts.

De nombreux lieux méritent une pause contemplative comme la vue plongeante sur le château d'Hoirieu depuis l'Évêque. Le retour se fera en balcon avec un panorama splendide sur la Vallée du Rhône. En chemin, plusieurs témoins du passé vous attendent : le dolmen de la Roche aux Fées, la chapelle de Chateaufieux...

Commerces et services

À Brindas : boulangeries, pharmacies, épicerie, distributeur automatique de billets, office de tourisme

À Yzeron : boulangerie et épicerie, office de tourisme en saison.

Points d'eau potable

À Brindas : toilettes publiques place de la Paix.

À Yzeron : toilettes publiques au centre du village et point d'eau à Chateaufieux.

À Saint-Laurent-de-Vaux : derrière la mairie.

Réparation de cycles à proximité

Loisirs VTT à Pollionnay

G Cycles à Craponne

Légende de la carte



Restaurants



Hébergements



Aires de pique nique



Points de vue



Aires de service pour camping-car



Sites touristiques et culturels :

Musée Théâtre Guignol

Le Dolmen

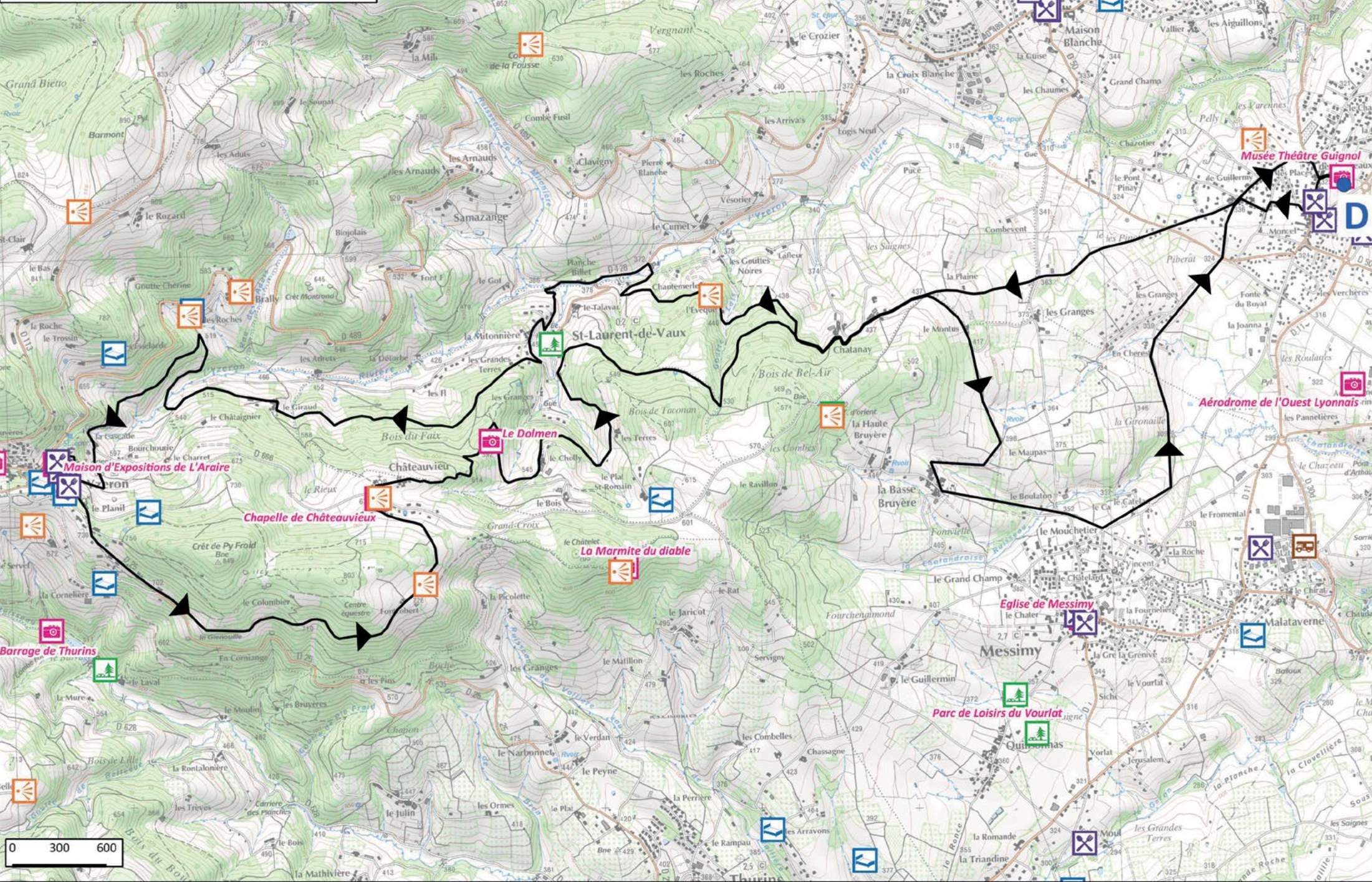
Chapelle de Chateaufieux

Maison d'Expositions de l'Araire



Flashez ici pour préparer votre pause déjeuner !

PARCOURS VTT
CIRCUIT N°4 "LE DOLMEN"
COMMUNE DE BRINDAS



Barrage de Thurins

Chapelle de Châteauneuf

Le Dolmen

La Marmite du diable

Eglise de Messimy

Parc de Loisirs du Voulat

Aérodrome de l'Ouest Lyonnais

Musée Théâtre Guignol